
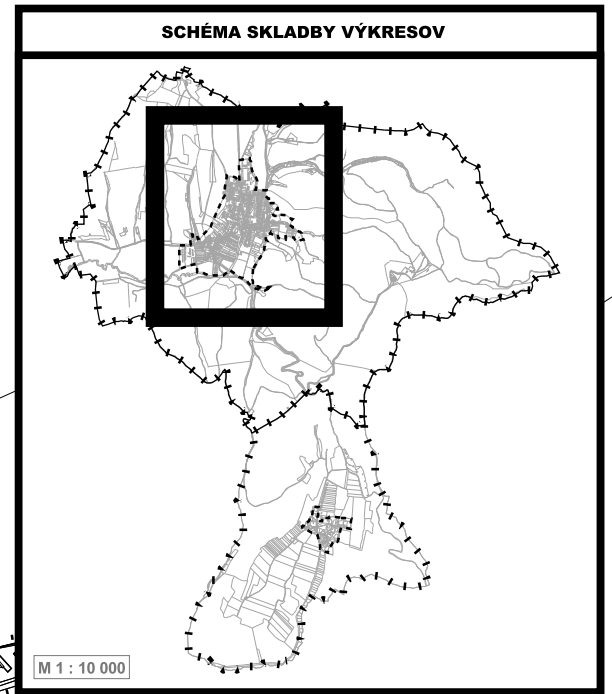
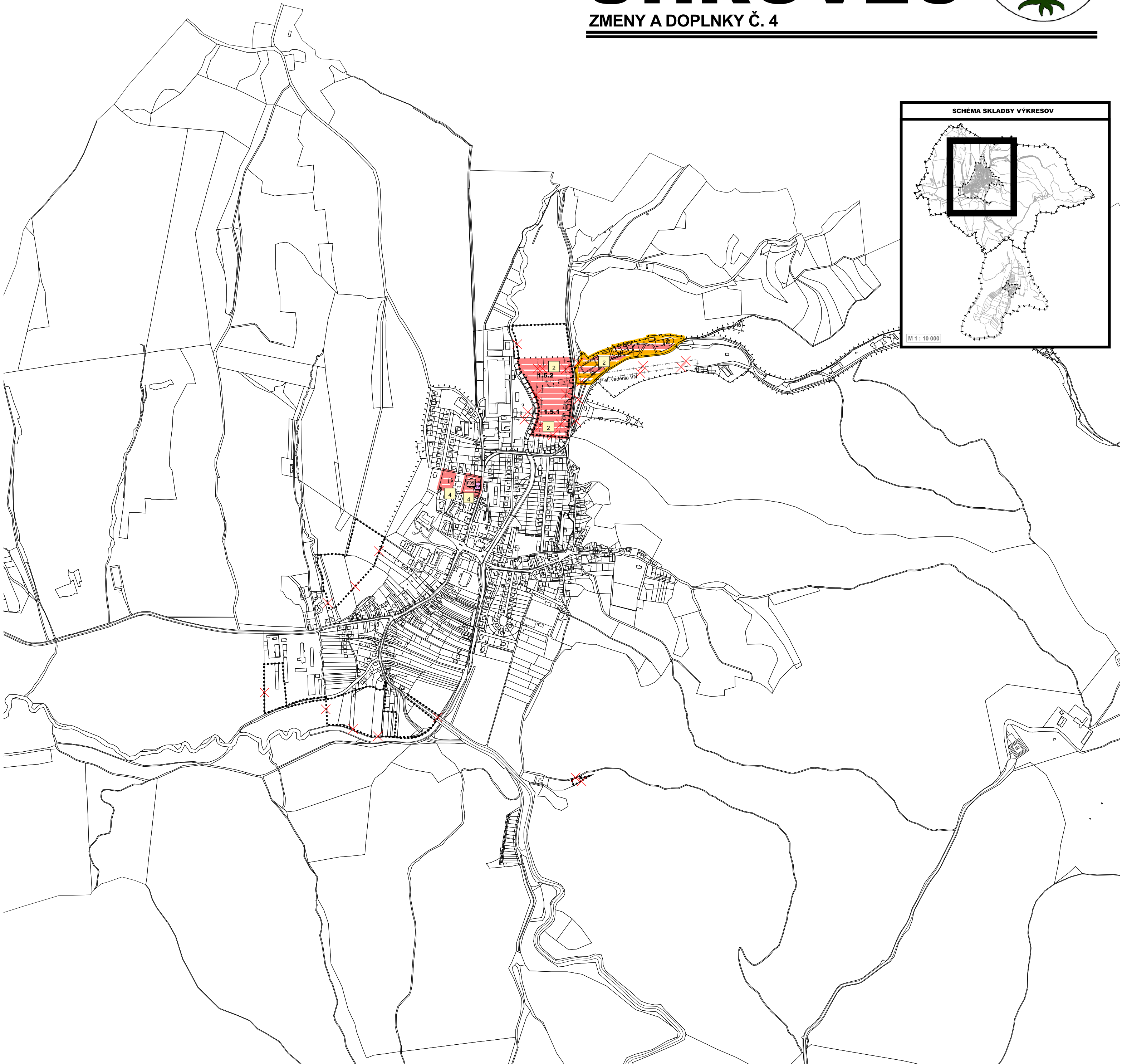


ÚZEMNÝ PLÁN OBCE UHROVEC



ZMENY A DOPLNKY Č. 4



LEGENDA

STAV	NÁVRH	VÝHLAD	
			HRANICE ÚZEMNOPRIESTOROVÝCH CELKOV
			HRANICE FUNKČNOPRIESTOROVÝCH BLOKOV, OZNAČENIE
			HRANICE ZASTAVANÉHO ÚZEMIA
			OBYTNÉ PLOCHY
			PLOCHY ZMIEŠANÝCH FUNKCIÍ - OBYTNÉ ÚZEMIE - INDIVIDUÁLNA FORMA / REKREČNÉ ÚZEMIE - INTENZÍVNE
			JAV NA ZRUŠENIE
			PODLAŽNOSŤ

RUŠÍ SA	
	PLOCHY PRE VEREJNOPROSPEŠNÉ STAVBY OBJEKT SOCIÁLNYCH SLUŽIEB

RUŠÍ SA	
	OBJEKTY OBČIANSKEJ VYBAVENOSTI MATERSKÁ ŠKOLA

AGS
ATELIÉR
ÚZEMNÉ PLÁNOVANIE • URBANIZMUS
ARCHITEKTURA • PROJEKTY • DESIGN

HL. RIEŠITEĽ : ING.ARCH. GABRIEL SZALAY
RIEŠITEĽ : ING.ARCH. GABRIEL SZALAY
VYPRACOVAL : ING. IGOR KMEŤ

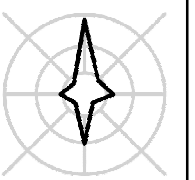

ZÁKAZKA č. : 02 05 /2017
ETAPA : NÁVRH
DÁTUM : 05/2017

OBSTARÁVATEĽ : OBEC UHROVEC

ÚZEMNÝ PLÁN OBCE UHROVEC
ZMENY A DOPLNKY Č. 4 NÁVRH

OBSAH VÝKRESU :

PRIESTOROVÉ USPORIADANIE
A FUNKČNÉ VYUŽITIE ÚZEMIA - NÁLOŽKA - PRIESVITKA



MIERKA
1 : 10 000

VÝKRES č.
2

SADA č.