
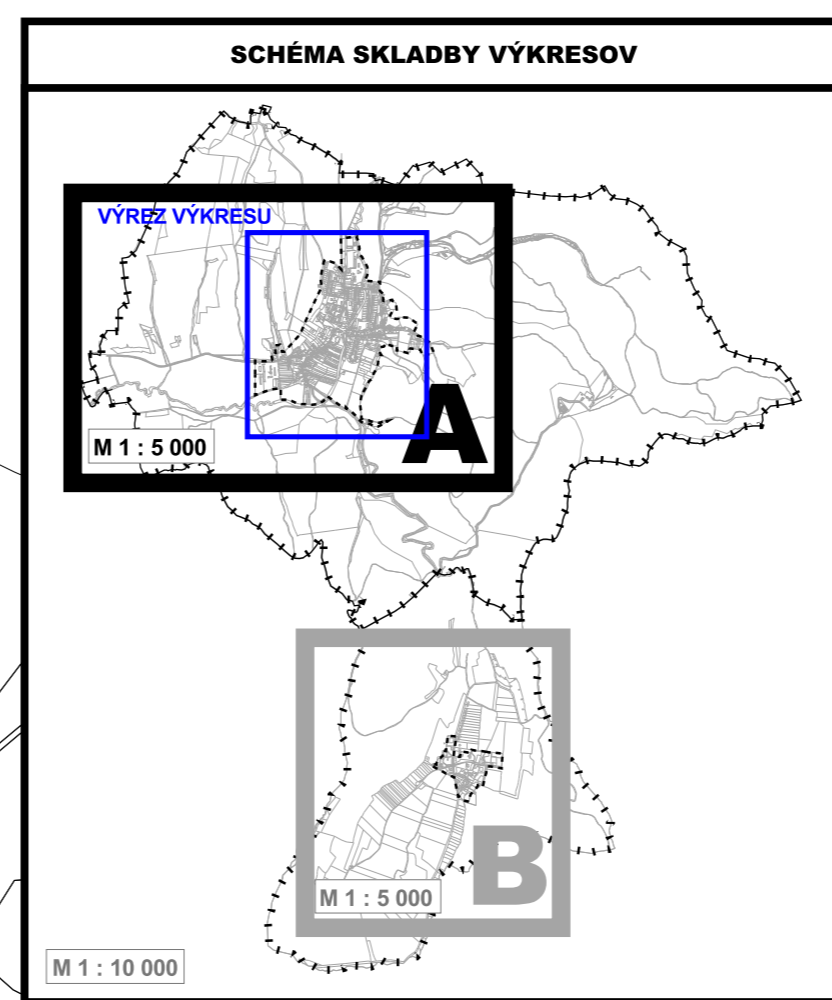


ÚZEMNÝ PLÁN OBCE UHROVEC



ZMENY A DOPLNKY Č. 4



LEGENDA

STAV	NÁVRH	VÝHLAD	
[Symbol]	[Symbol]	[Symbol]	HRANICE ÚZEMNOPRIESTOROVÝCH CELKOV
[Symbol]	[Symbol]	[Symbol]	HRANICE FUNKČNOPRIESTOROVÝCH BLOKOV, OZNAČENIE
[Symbol]	[Symbol]	[Symbol]	HRANICE ZASTAVANÉHO ÚZEMIA
[Symbol]	[Symbol]	[Symbol]	OBYTNÉ PLOCHY - INDIVIDUÁLNA FORMA
[Symbol]	[Symbol]	[Symbol]	PLOCHY ZMIEŠANÝCH FUNKCIÍ - OBYTNÉ ÚZEMIE - INDIVIDUÁLNA FORMA / REKREČNÉ ÚZEMIE - INTENZÍVNE
[Symbol]	[Symbol]	[Symbol]	OBYTNÉ ÚZEMIE - INDIVIDUÁLNA FORMA / HROMADNÁ FORMA
[Symbol]	[Symbol]	[Symbol]	JAV NA ZRUŠENIE
[Symbol]	[Symbol]	[Symbol]	PODLAŽNOSŤ

RUŠÍ SA

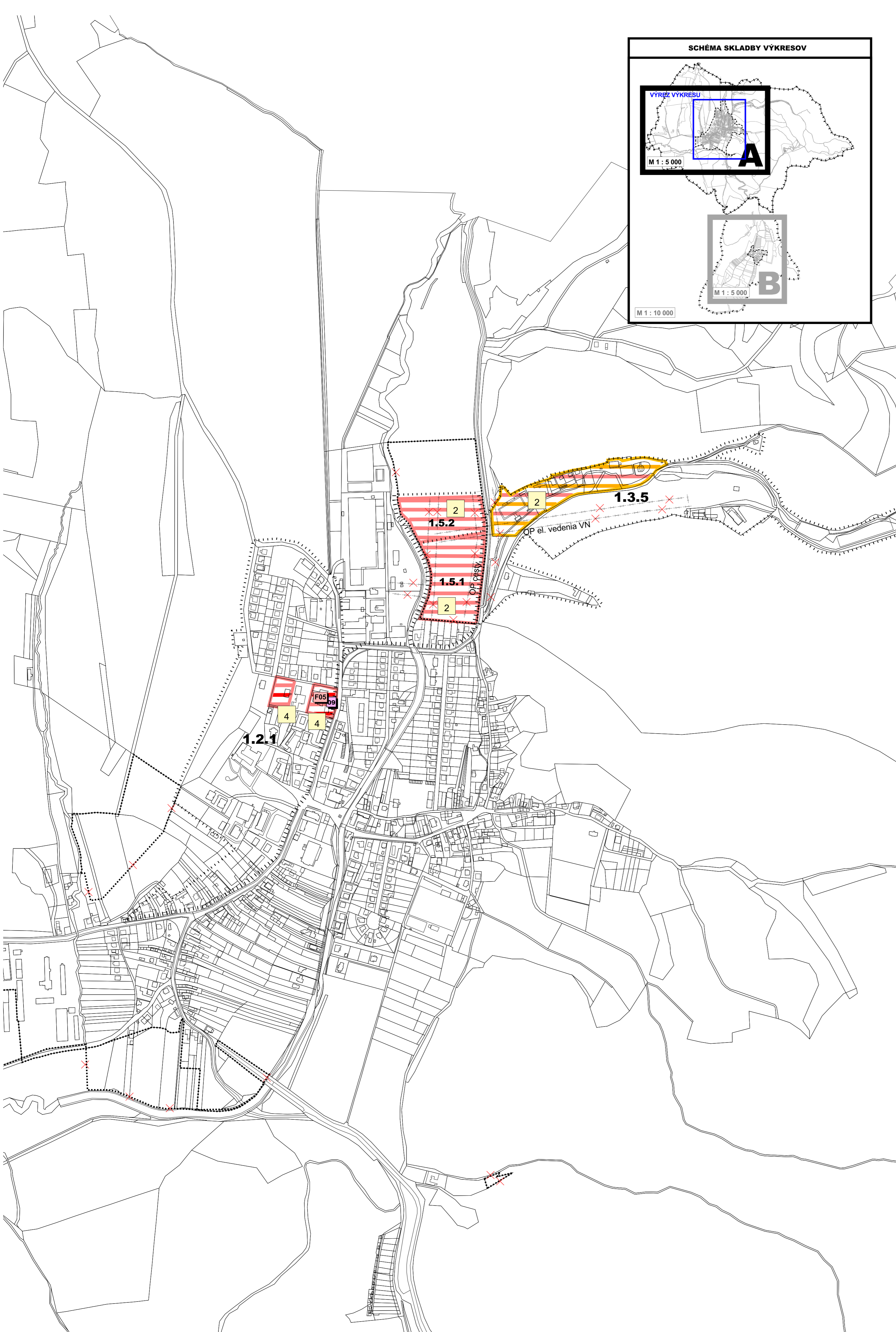
PLOCHY PRE VEREJNOPROSPEŠNÉ STAVBY

F05 OBJEKT SOCIÁLNYCH SLUŽIEB

RUŠÍ SA

OBJEKTY OBČIANSKEJ VYBAVENOSTI

09 MATERSKÁ ŠKOLA



AGS
ATELIÉR
ÚZEMNÉ PLÁNOVANIE • URBANIZMUS
ARCHITEKTURA • PROJEKTY • DESIGN

HL. RIEŠITEĽ : ING.ARCH. GABRIEL SZALAY
RIEŠITEĽ : ING.ARCH. GABRIEL SZALAY
VYPRACOVANÉ : ING. IGOR KMEŤ

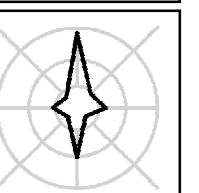

ZÁKAZKA č. : 02 05 /2017
ETAPA : NÁVRH
DÁTUM : 05/2017

OBSTARÁVATEĽ : OBEC UHROVEC

ÚZEMNÝ PLÁN OBCE UHROVEC
ZMENY A DOPLNKY Č. 4 - NÁVRH

OBSAH VÝKRESU :

**PRIESTOROVÉ USPORIADANIE
A FUNKČNÉ VYUŽITIE ÚZEMIA - NÁLOŽKA
- PRIESVITKA**



MIERKA

1 : 5 000

VÝKRES č.

3 A

SADA č.