
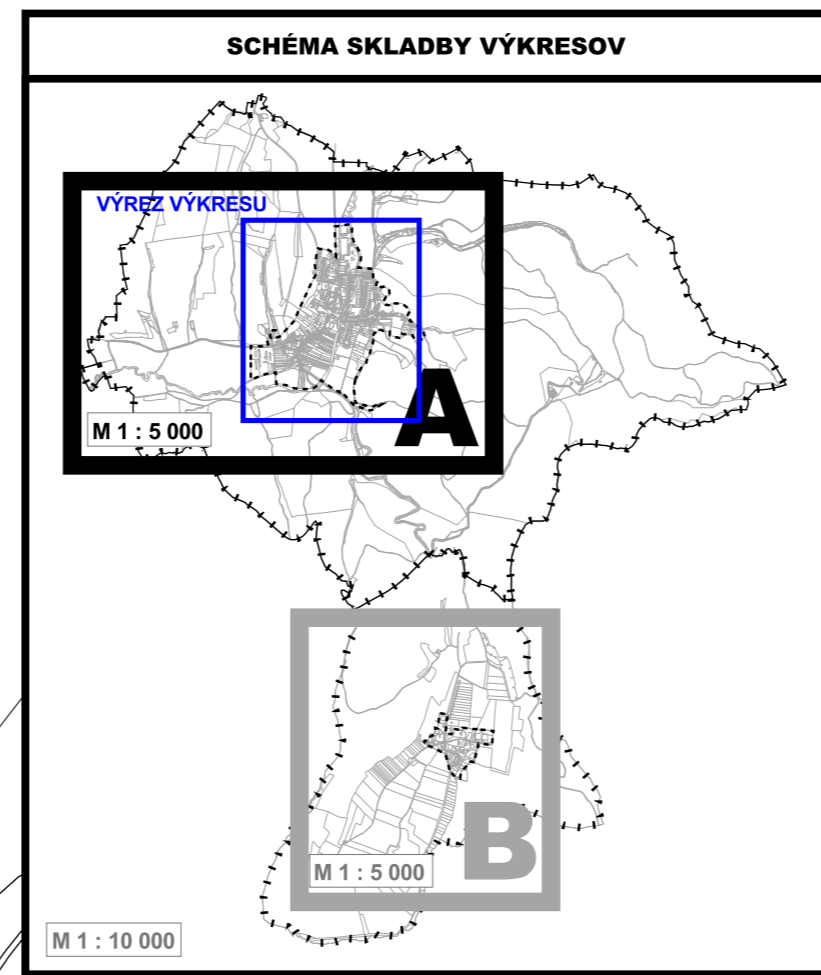


ÚZEMNÝ PLÁN OBCE UHROVEC



ZMENY A DOPLNKY Č. 4

VEREJNÉ DOPRAVNÉ VYBAVENIE, VEREJNÉ TECHNICKÉ VYBAVENIE



LEGENDA

STAV	NÁVRH	VÝHLAD	
.....			HRANICE ZASTAVANÉHO ÚZEMIA
	●●●●		FHRANICE FUNKČNOPRIESTOROVÝCH CELOKOV
	●●●●	1.4.4	HRANICE FUNKČNOPRIESTOROVÝCH BLOKOV, OZNAČENIE
	---		VN VEDENIE - ZEMNÝ KÁBEL
			PLOCHY OBYTNÉ, REKREÁCIE
---			JAV NA ZRUŠENIE (ZASTAVANÉ ÚZEMIE)
---			JAV NA ZRUŠENIE (OCHRANNÉ PÁSMO)
	■		HRANICA OZNAČENIA ZAČIATKU A KONCA OBCE

PLOCHY PRE VEREJNOPROSPESNÉ STAVBY

E02	TRANSFORMAČNÉ STANICE
V03	ROZŠÍRENIE VODOVODNEJ SIETE
V05	VYBUDOVANIE A DOSTAVBA KANALIZAČNEJ SIETE

AGS
ATELIÉR
ÚZEMNÉ PLÁNOVANIE * URBANIZMUS
ARCHITEKTURA * PROJEKTY * DESIGN

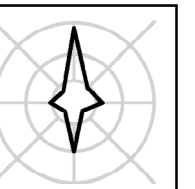

HL. RIEŠITEL' : ING.ARCH. GABRIEL SZALAY
RIEŠITEL' : ING.ARCH. G. SZALAY,
ING. PAVOL JURECKÝ, VLADIMÍR KRECHÁČ
VYPRACOVAL : ING. IGOR KMEŤ

ZÁKAZKA č. : 02 05 /2017
ETAPA : NÁVRH
DÁTUM : 05/2017

OBSTARÁVATEĽ : OBEC UHROVEC

ÚZEMNÝ PLÁN OBCE UHROVEC
ZMENY A DOPLNKY Č. 4 - NÁVRH

OBSAH VÝKRESU : VEREJNÉ DOPRAVNÉ VYBAVENIE,
VEREJNÉ TECHNICKÉ VYBAVENIE - NÁLOŽKA - PRIESTVIKA



MIERKA
1 : 5 000

VÝKRES č.
4 B
5 B

SADA č.