
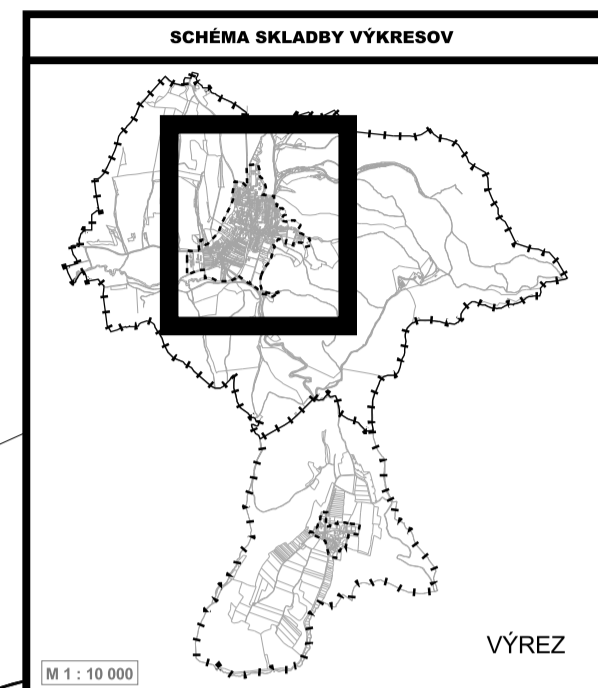
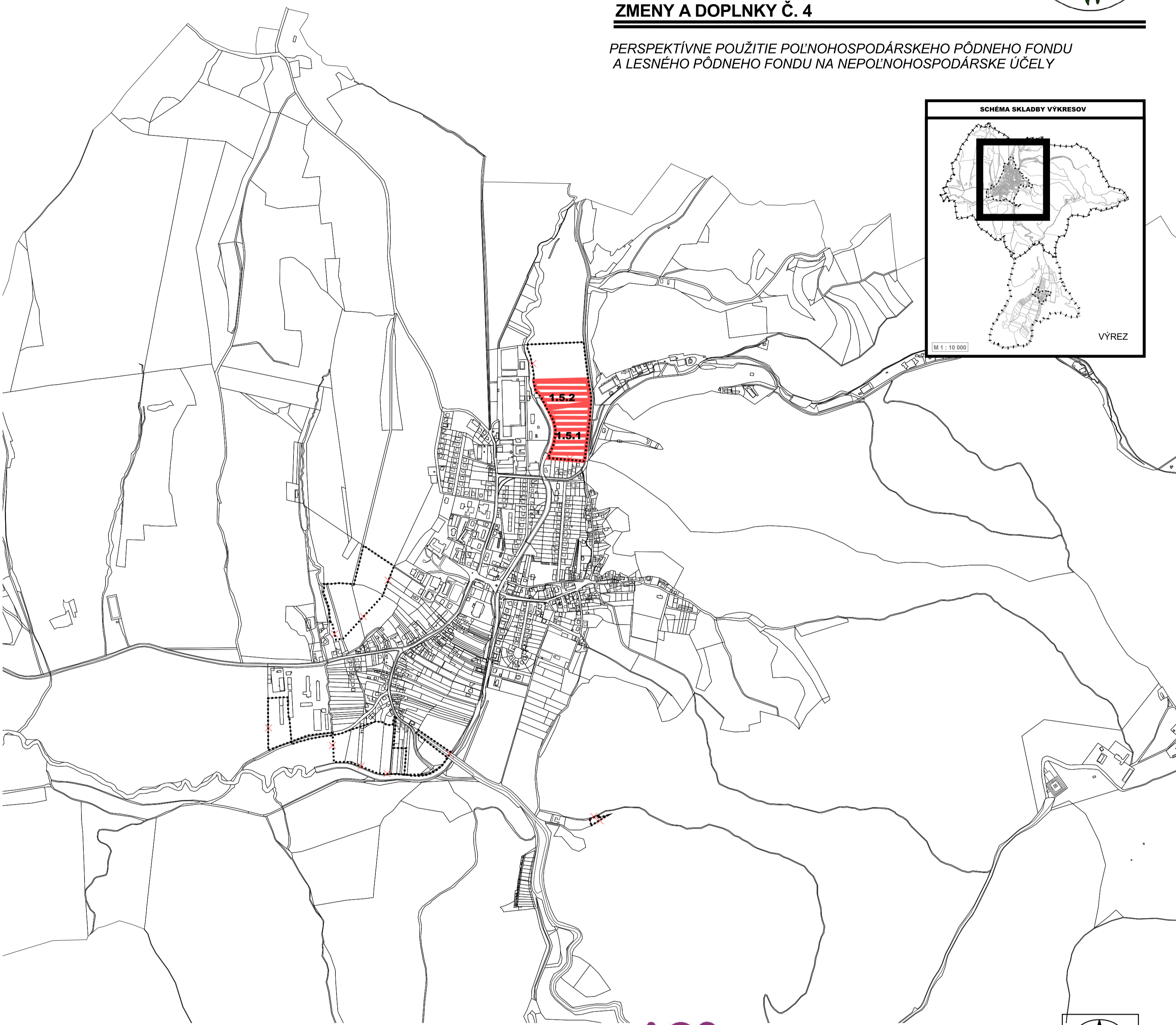


ÚZEMNÝ PLÁN OBCE UHROVEC



ZMENY A DOPLNKY Č. 4

PERSPEKTÍVNE POUŽITIE POĽNOHOSPODÁRSKEHO PÔDNEHO FONDU
A LESNÉHO PÔDNEHO FONDU NA NEPOĽNOHOSPODÁRSKE ÚČELY



LEGENDA

STAV	NÁVRH	VÝHLAD	
.....			HRANICE ZASTAVANÉHO ÚZEMIA
	1.1.1		FUNKČNOPRIESTOROVÉ BLOKY, OZNAČENIE
			ROZVOJOVÉ LOKALITY (PREDPOKLADANÝ ZÁBER POĽNOHOSPODÁRSKEJ PODY NA NEPOĽNOHOSPODÁRSKE VYUŽITIE)
-x-x-x-			JAV NA ZRUŠENIE (HRANICE ZASTAVANÉHO ÚZEMIA)

AGS
ATELIÉR
ÚZEMNÉ PLÁNOVANIE * URBANIZMUS
ARCHITEKTÚRA * PROJEKTY * DESIGN

HL. RIEŠITEL' : ING.ARCH. GABRIEL SZALAY
RIEŠITEL' : ING. IGOR KMEŤ
VYPRACOVAL : ING. IGOR KMEŤ

ZÁKAZKA č. : 02 05 /2017
ETAPA : NÁVRH
DÁTUM : 05/2017

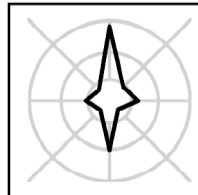
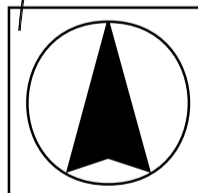
OBSTARÁVATEĽ : OBEC UHROVEC

ÚZEMNÝ PLÁN OBCE UHROVEC

ZMENY A DOPLNKY Č. 4 - NÁVRH

OBSAH VÝKRESU :

PERSPEKTÍVNE POUŽITIE POĽNOHOSPODÁRSKEHO PÔDNEHO FONDU A LESNÉHO PÔDNEHO FONDU NA NEPOĽNOHOSPODÁRSKE ÚČELY - NÁLOŽKA - PRIESTVIKA



MIERKA
1 : 10 000

VÝKRES č.
6

SADA č.