


# ÚZEMNÝ PLÁN OBCE UHROVEC



ZMENY A DOPLNKY Č. 3

## LEGENDA

STAV	NÁVRH	VÝHLAD	
	<b>1.1.1</b>		FUNKČNOPRIESTOROVÝ BLOK, OZNAČENIE
			HRANICE ZASTAVANÉHO ÚZEMIA
			PÁSMO OCHRANY VODNÉHO ZDROJA II. STUPŇA
			PLOCHY ZMIEŠANÝCH FUNKCIÍ - OBYTNÉ ÚZEMIE - INDIVIDUÁLNA FORMA / REKREČNÉ ÚZEMIE - INTENZÍVNE
			REKREČNÉ ÚZEMIE - EXTENZÍVNE
			JAV NA ZRUŠENIE
			PODLAŽNOSŤ

## SCHVAĽOVACIA DOLOŽKA

ÚZEMNÝ PLÁN OBCE UHROVEC,  
ZMENY A DOPLNKY Č. 3  
SCHVÁLENÉ OBEČNÝM ZASTUPITEĽSTVOM  
V UHROVCI  
UZNESENÍM Č. 99/2015 DŇA 15.12.2015,  
ZÁVÄZNÁ ČASŤ VYHLÁSENÁ VZN. Č. 7/2015,  
KTORÝM SA MENÍ A DOPLŇA VZN. Č. 02/2008



*[Handwritten signature]*

ING. ZUZANA MÁČEKOVÁ, STAROSTKA OBCE  
MENO A PODPIS OPRÁVNEJ OSOBY, PEČAŤ



**AGS**  
ATELIÉR  
ÚZEMNÉ PLÁNOVANIE • URBANIZMUS  
ARCHITECTURA • PROJEKT • DESIGN

HL. RIEŠITEĽ : ING. ARCH. GABRIEL SZALAY  
RIEŠITEĽ : ING. ARCH. GABRIEL SZALAY  
VÝPRACOVAL : ING. IGOR KMEŤ

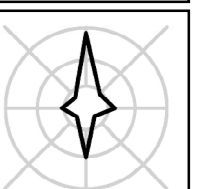

ZÁKAZKA Č. : 01 07/2015  
ETAPA : ČISTOPIS  
DÁTUM : 12/2015

OBSTARÁVATEĽ : OBEC UHROVEC

**ÚZEMNÝ PLÁN OBCE UHROVEC**  
**ZMENY A DOPLNKY Č. 3 - ČISTOPIS**

OBSAH VÝKRESU :

**PRIESTOROVÉ USPORIADANIE  
A FUNKČNÉ VYUŽITIE ÚZEMIA - NÁLOŽKA**



MIERKA  
**1 : 5 000**

VÝKRES Č.  
**3 B**

SADA Č.