
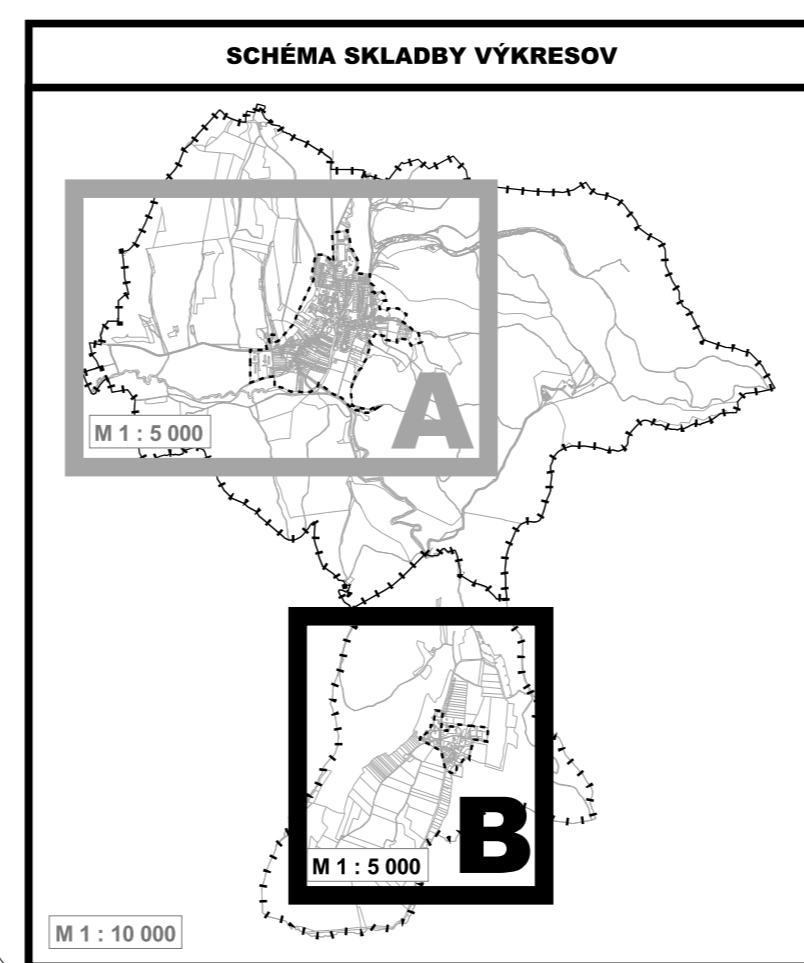


# ÚZEMNÝ PLÁN OBCE UHROVEC



ZMENY A DOPLNKY Č. 3

VEREJNÉ DOPRAVNÉ VYBAVENIE, VEREJNÉ TECHNICKÉ VYBAVENIE



## LEGENDA

STAV	NÁVRH	VÝHLAD	
			HRANICE ZASTAVANÉHO ÚZEMIA
			OZNAČENIE FUNKČNOPRIESTOROVÝCH BLOKOV
			VODOVOD - MIESTNE ROZVODY
			KANALIZÁCIA SPLAŠKOVÁ
			KANALIZÁCIA ĎAŽĎOVÁ
			PLOCHY OBYTNÉ, PRIEMYSLU, REKREÁCIE A VYBAVENOSTI
			PÁSMO OCHRANY VODNÉHO ZDROJA II. STUPŇA
			OZNAČENIE CESTNEJ KOMUNIKÁCIE
			JAV NA ZRUŠENIE

## PLOCHY PRE VEREJNOPROSPESNÉ STAVBY

V03	ROZŠÍRENIE VODOVODNEJ SIETE
V05	VYBUDOVANIE A DOSTAVBA KANALIZAČNEJ SIETE

## SCHVAĽOVACIA DOLOŽKA

ÚZEMNÝ PLÁN OBCE UHROVEC,  
ZMENY A DOPLNKY Č. 3  
SCHVAĽENÉ OBECNÝM ZASTUPITELSTVOM  
V UHROVCI  
UZNESENÍM Č. 99/2015 DŇA 15.12.2015.  
ZÁVÄZNÁ ČASŤ VYHLASENÁ VZN Č. 7/2015,  
KTORÝM SA MENÍ A DOPLŇA VZN Č. 02/2008



ING. ZUZANA MÁČEKOVÁ, STAROSTKA OBCE  
MENO A PODPIS OPRAVNENEJ OSOBY, PEČAŤ

**AGS**  
ATELIÉR  
ÚZEMNÉ PLANOVANIE \* URBANIZMUS  
ARCHITEKTURA \* PROJEKTY \* DESIGN

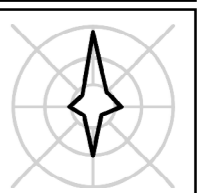

HL. RIEŠITEL' : ING.ARCH. GABRIEL SZALAY  
RIEŠITEL' : ING.ARCH. G. SZALAY, ING. MAREK KYTKA,  
ING. PAVOL JURECKÝ, VLADIMÍR KRECHÁČ  
VYPRACOVAL : ING. IGOR KMEŤ

ZÁKAZKA č. : 01 07/2015  
ETAPA : ČISTOPIS  
DÁTUM : 12/2015

OBSTARÁVATEĽ : OBEC UHROVEC

**ÚZEMNÝ PLÁN OBCE UHROVEC**  
ZMENY A DOPLNKY Č. 3 ČISTOPIS

OBSAH VÝKRESU : VEREJNÉ DOPRAVNÉ VYBAVENIE,  
VEREJNÉ TECHNICKÉ VYBAVENIE



MIERKA  
**1 : 5 000**

VÝKRES č.  
**4 B**  
**5 B**

SADA č.