
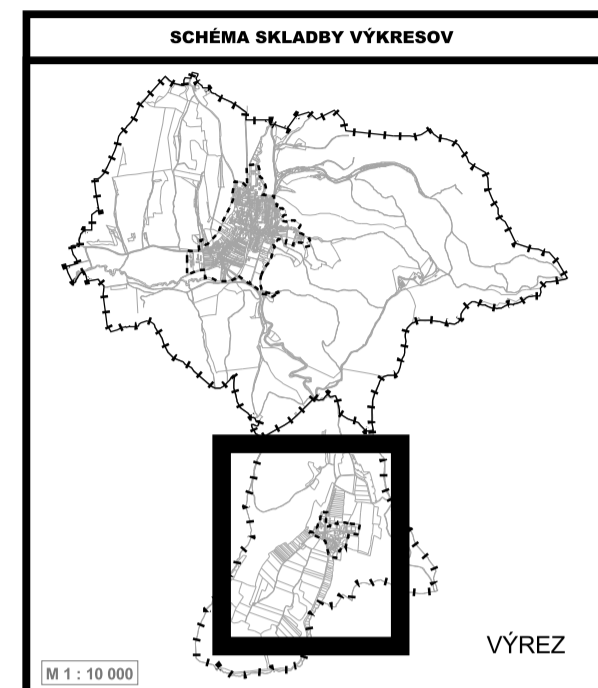
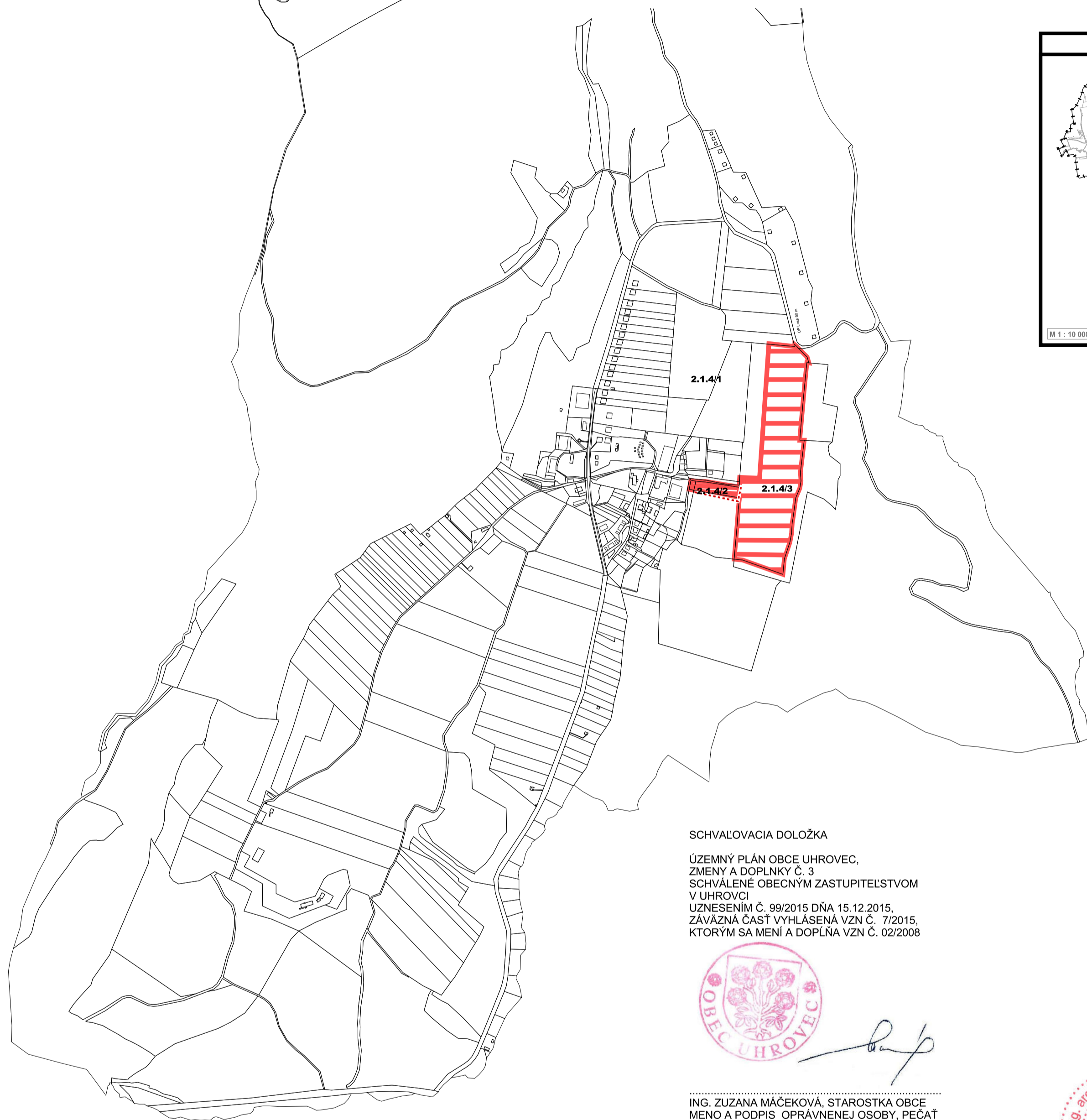


ÚZEMNÝ PLÁN OBCE UHROVEC



ZMENY A DOPLNKY Č. 3

PERSPEKTÍVNE POUŽITIE POĽNOHOSPODÁRSKEHO PÔDNEHO FONDU
A LESNÉHO PÔDNEHO FONDU NA NEPOĽNOHOSPODÁRSKE ÚČELY - NÁLOŽKA




SCHVAĽOVACIA DOLOŽKA

ÚZEMNÝ PLÁN OBCE UHROVEC,
ZMENY A DOPLNKY Č. 3
SCHVÁLENÉ OBCENÝM ZASTUPITELSTVOM
V UHROVCI
UZNESENÍM Č. 99/2015 DŇA 15.12.2015,
ZÁVÄZNÁ ČASŤ VYHLÁSENÁ VZN Č. 7/2015,
KTORÝM SA MENÍ A DOPLŇA VZN Č. 02/2008



ING. ZUZANA MÁČEKOVÁ, STAROSTKA OBCE
MENO A PODPIS OPRÁVNEJ OSOBY, PEČAŤ



AGS
ATELIÉR
ÚZEMNÉ PLÁNOVANIE • URBANIZMUS
ARCHITEKTÚRA • PROJEKTY • DESIGN

HL. RIEŠITEL' : ING. ARCH. GABRIEL SZALAY
RIEŠITEL' : ING. IGOR KMEŤ
VYPRACOVAL : ING. IGOR KMEŤ

ZÁKAZKA č. : 01 07/2015
ETAPA : ČISTOPIS
DÁTUM : 12/2015

OBSTARÁVATEĽ : OBEC UHROVEC

ÚZEMNÝ PLÁN OBCE UHROVEC

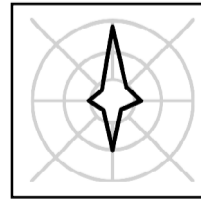

ZMENY A DOPLNKY Č. 3 ČISTOPIS

OBSAH VÝKRESU :

PERSPEKTÍVNE POUŽITIE POĽNOHOSPODÁRSKEHO
PÔDNEHO FONDU A LESNÉHO PÔDNEHO FONDU
NA NEPOĽNOHOSPODÁRSKE ÚČELY - NÁLOŽKA

LEGENDA

STAV	NÁVRH	VÝHLAD	
			HRANICE ZASTAVANÉHO ÚZEMIA
	1.1.1		FUNKČNOPRIESTOROVÉ BLOKY, OZNAČENIE
			ROZVOJOVÉ LOKALITY (PREDPOKLADANÝ ZÁBER POĽNOHOSPODÁRSKEJ PODY NA NEPOĽNOHOSPODÁRSKE VYUŽITIE)



MIERKA
1 : 10 000

VÝKRES č.
6

SADA č.