


ÚZEMNÝ PLÁN OBCE UHROVEC



LEGENDA

STAV	NÁVRH	VÝHĽAD
1	1:1 1:1.1 1:1.1	HRANICE KATASTRÁLNEHO (RIEŠENÉHO) ÚZEMIA HRANICE ZASTAVANÉHO ÚZEMIA OZNAČENIE URBANISTICKÝCH OBLASTÍ HRANICE ÚZEMNOPRIESTOROVÝCH CELKOV, OZNAČENIE HRANICE FUNKČNOPRIESTOROVÝCH BLOKOV, OZNAČENIE OCHRANNÉ PÁSMA VŠETÝCH DRUHOV KOMUNIKÁCIE KOMUNIKÁCIE ZBERNÉ KATEGÓRIE B2 A B3 KOMUNIKÁCIE OBSLUŽNÉ KATEGÓRIE C1 A C2 KOMUNIKÁCIE SKLUDNÉ KATEGÓRIE D1 OZNAČENIE CESTNEJ KOMUNIKÁCIE HLAVNÉ PEŠIE TRASY CYKLO TRASY (ÚPN VÚC TREN. KRAJA) CYKLOTURISTICKÉ TRASY PLOCHY STATICKEJ DOPRAVY AUTOBUSOVÉ ZASTÁVKY PEŠIA DOSTUPNOSŤ ZASTÁVOK VN VEDENIE - VZDUŠNÉ VN VEDENIE - ZEMNÝ KÁBEL TRANSFORMAČNÁ STANICA, OZNAČENIE SKUPINOVÝ VODOVOD - DISTRIBUČNÝ VODOVOD - MIESTNE ROZVODY VODOJEM VODNÝ ZDROJ HRANICA TLAKOVÝCH PÁSIEM, OZNAČENIE KANALIZÁCIA SPLAŠKOVÁ KANALIZÁCIA DAŽDOVÁ TELEVÍZNY KÁBLOVÝ ROZVOD ÚSTREDNÁ KÁBLOVÁ TELEVÍZIE TELEKOMUNIKAČNÉ ROZVODY (PODZEMNÉ VEDENIA ST) ÚSTREDNÁ RSU ROZVODY MIESTNEHO ROZHĽASU ÚSTREDNÁ MIESTNEHO ROZHĽASU DIALKOVÝ OPTICKÝ KÁBEL VODNÉ PLOCHY A TOKY PLOCHY OBYTNÉ, PRIEMYSLU, REKREÁCIE A VYBAVENOSTI ČISTIAREN ODPADOVÝCH VOD JAVY NA ZRUŠENIE AREÁLové VYUŽITIE LESA

ZOZNAM TRAFOSTANIC (STAV)		
OZNAČENIE	NÁZOV	VÝKON (kVA)
TS 13	Lukovce 1	160
TS 14	Lukovce 2	160

ÚPLNÉ ZNENIE VRÁTANE ZMIEN A DOPLNKOV Č.1 AŽ Č. 5
INFORMATÍVNY PODKLAD NEPOUŽITELNÝ NA PRÁVNE ÚČELY.

AGS
ATELIÉR

ÚZEMNÉ PLÁNOVANIE - URBANIZMUS
ARCHITECTURA - PROJEKTOVANIE

ING ARCH. GABRIEL SZALAY
ING ARCH. G. SZALAY ING. P. JUŘECKÝ
ING. A. BRÁŠENOVÁ, V. KRECHÁČ, ING. I. TOMÁŠIK,
ING. M. KYTKA
ING. IGOR KMET

VYPRACOVAL :
ZÁKAZKA Č. : 02.02/2018
ETAPA : ČISTOPIS
DATUM : 11/2018

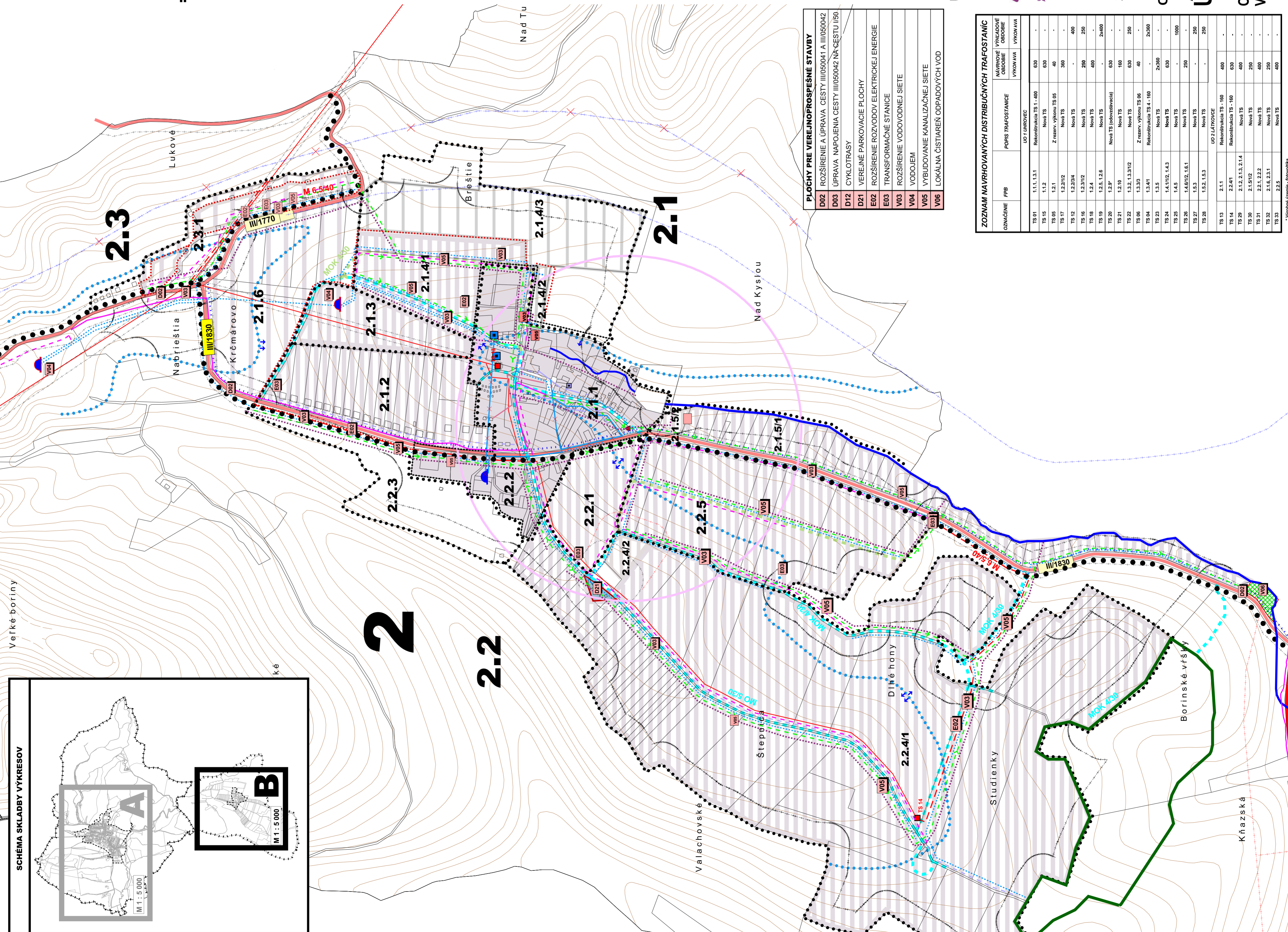
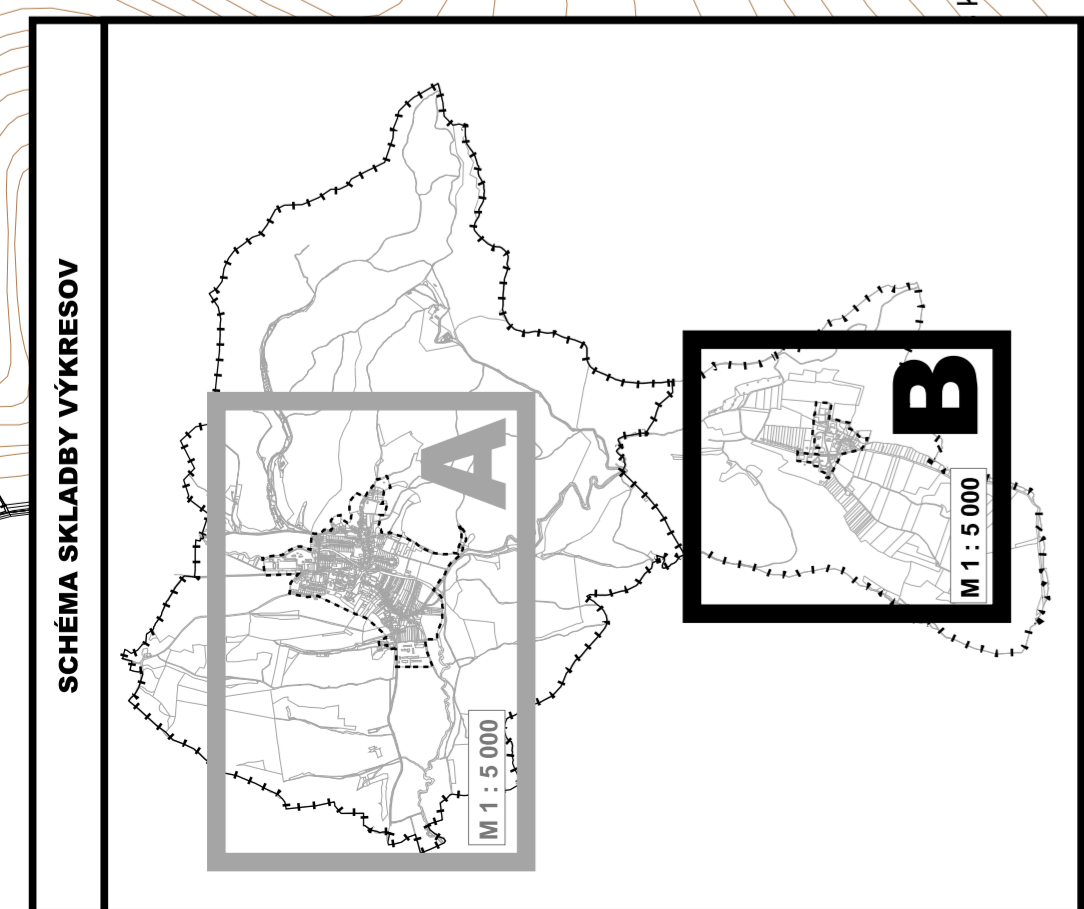
OBSŤARÁVATEĽ : OBEC UHROVEC

ÚZEMNÝ PLÁN OBCE UHROVEC

OBSAH VÝKRESU : VEREJNÉ DOPRAVNÉ VYBAVENIE,
VEREJNÉ TECHNICKÉ VYBAVENIE

OZNAČENIE	POPIS TRAFOSTANICE	NÁVRHOVÉ VYBAVENÉ OBDOBIE	
		VÝKON kVA	VÝROBNÁ VÁ
TS 01	1.1.1, 1.3.1	Rekonštrukcia TS - 400	630
TS 15	1.1.2	Nová TS	630
TS 05	1.2.1	Z rezerv. výkonu TS 05	40
TS 17	1.2.2/1/2	Nová TS	360
TS 12	1.2.2/1/4	Nová TS	400
TS 16	1.2.3/1/2	Nová TS	200
TS 18	1.2.4	Nová TS	400
TS 19	1.2.5, 1.2.6	Nová TS	2400
TS 20	1.2.9*	Nová TS (odstránená)	630
TS 21	1.2.10	Nová TS	160
TS 22	1.2.1, 3.2/1/2	Nová TS	630
TS 06	1.3.3/1	Z rezerv. výkonu TS 06	40
TS 04	1.3.4/1	Rekonštrukcia TS 4 - 160	2x500
TS 23	1.3.5	Nová TS	2x300
TS 24	1.4.1/1/2, 1.4.3	Nová TS	630
TS 25	1.4.5	Nová TS	250
TS 26	1.4.6/1/2, 1.6.1	Nová TS	1000
TS 27	1.5.3	Nová TS	250
TS 28	1.5.2, 1.5.3	Nová TS	250
TS 13	2.1.1	Rekonštrukcia TS - 160	400
TS 14	2.2.4/1	Rekonštrukcia TS - 160	630
TS 29	2.1.2, 2.1.3, 2.1.4	Nová TS	400
TS 30	2.1.5/1/2	Nová TS	250
TS 31	2.2.1, 2.2.2	Nová TS	400
TS 32	2.1.6, 2.3.1	Nová TS	250
TS 33	2.2.5	Nová TS	400

PLOCHY PRE VEREJNOPROSPÉŠNÉ STAVBY	
D02	ROZŠÍRENIE A ÚPRAVA CESTY III/050041 A III/050042
D03	ÚPRAVA, NÁPOJENIA CESTY III/050042 NA CESTU I/60
D12	CYKLOTRASY
D21	VEREJNÉ POKOVACIE PLOCHY
E02	ROZŠÍRENIE ROZVODOV ELEKTRICKEJ ENERGIE
E03	TRANSFORMAČNÉ STANICE
V03	ROZŠÍRENIE VODOVODNEJ SIETE
V04	VODOJEM
V05	VYBUDOVANIE KANALIZAČNEJ SIETE
V06	LOKÁLNA ČISTIAREN ODPADOVÝCH VOD



* Vyrobené územie - fotovojňa