

## LEGENDA

STAV	NÁVRH	VÝHLAD
<input type="checkbox"/>	<input checked="" type="checkbox"/>	JAV NA ZRUŠENIE
<input type="checkbox"/>	<input checked="" type="checkbox"/>	AREÁLOVÉ VYUŽITIE LESA
<input type="checkbox"/>	<input checked="" type="checkbox"/>	LESY OSOBITNÉHO URČENIA (REKREAČNÝ LES)
<input type="checkbox"/>	<input checked="" type="checkbox"/>	KOMUNIKÁCIE OBSLUŽNÉ KATEGÓRIE C1 A C2
<input type="checkbox"/>	<input checked="" type="checkbox"/>	LESY OCHRANNÉ
<input type="checkbox"/>	<input checked="" type="checkbox"/>	OZNAČENIE FUNKČNOPRIESTOROVÝCH BLOKOV,
<input type="checkbox"/>	<b>1.1.1</b>	

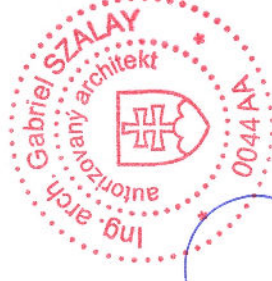
### SCHVALOVACIA DOLOŽKA

ÚZEMNÝ PLÁN OBCE UHROVEC  
 ZMENY A DOPLNKY Č. 5  
 SCHVALENÝ OBEČNÝM ZASTUPITELSTVOM  
 V UHROVCI  
 UZNESENÍM Č. 77/2018 ZO DŇA 22.10.2018  
 ZÁVÄZNÁ ČASŤ VYHLÁSENÁ VZN Č. 2/2018,  
 KTORÝM SA MENÍ A DOPLŇA VZN Č. 02/2008

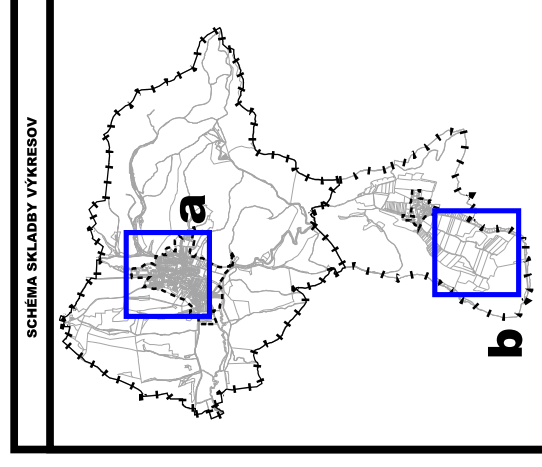


*[Handwritten signature]*

ING. ZUZANA MÁČEKOVÁ, STAROSTKA OBCE  
 MENO A PODPIS OPRAVNEJ OSOBY, PEČAŤ



*[Handwritten signature]*



### VÝREZ VÝKRESU

**AGS**  
**ATELIÉR**  
 ÚZEMNÉ PLÁNOVANIE \* URBANIZMUS  
 ARCHITEKTÚRA \* PROJEKTY \* DESIGN

HL. RIEŠITEĽ : ING. ARCH. GABRIEL SZALAY  
 RIEŠITEĽ : ING. ARCH. GABRIEL SZALAY  
 VYPRACOVAL : ING. IGOR KMEŤ

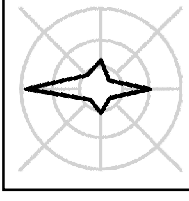
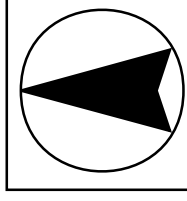
ZÁKAZKA Č. : 02 02/2018  
 ETAPA : ČISTOPIS  
 DÁTUM : 11/2018

OBSTARÁVATEĽ : OBEC UHROVEC

# ÚZEMNÝ PLÁN OBCE UHROVEC

ZMENY A DOPLNKY Č. 5

OBSAH VÝKRESU :  
 PRIESTOROVÉ UŠPORIADANIE  
 A FUNKČNÉ VYUŽITIE ÚZEMIA - NÁLOŽKA - PRIESVITKA



MIERKA  
**1 : 10 000**

VÝKRES Č.  
**2**

SADA Č.