



VÝREZ VÝKRESU



LEGENDA

STAV	NÁVRH	VÝHLAD	FUNKČNOPRIESTOROVÉ BLOKY, OZNAČENIE
	1.1.1		FUNKČNOPRIESTOROVÉ BLOKY, OZNAČENIE
			ROZVOJOVÉ LOKALITY (PREDPOKLADANÝ ZÁBER POL'NOHOSPODÁRSKEJ PÓDY NA NEPOL'NOHOSPODÁRSKE VYUŽITIE)
			JAV NA ZRUŠENIE (ROZVOJOVÉ LOKALITY)

FUNKČNOPRIESTOROVÉ BLOKY, OZNAČENIE
 ROZVOJOVÉ LOKALITY (PREDPOKLADANÝ ZÁBER POL'NOHOSPODÁRSKEJ PÓDY NA NEPOL'NOHOSPODÁRSKE VYUŽITIE)
 JAV NA ZRUŠENIE (ROZVOJOVÉ LOKALITY)


SCHVALOVACIA DOLOŽKA

ÚZEMNÝ PLÁN OBCE UHROVEC
 ZMENY A DOPLNKY Č. 5
 SCHVÁLENÝ OBEČNÝM ZASTUPITELSTVOM
 V UHROVCI
 UZNESENÍM Č. 77/2018 ZO DŇA 22.10.2018
 ZÁVAZNÁ ČASŤ VYHLÁŠENÁ VZN Č. 2/2018,
 KTORÝM SA MENÍ A DOPLŇA VZN Č. 02/2008



[Handwritten signature]

ING. ZUZANA MAČEKOVÁ, STAROSTKA OBCE
 MENO A PODPIS OPRÁVNENEJ OSOBY, PEČAŤ



[Handwritten signature]



HL. RIEŠITEL' : ING. ARCH. GABRIEL SZALAY
 RIEŠITEL' : ING. IGOR KMEŤ
 VYPRACOVAL : ING. IGOR KMEŤ

ZÁKAZKA Č. : 02.02/2018
 ETAPA : ČISTOPIS
 DÁTUM : 11/2018

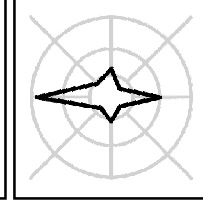
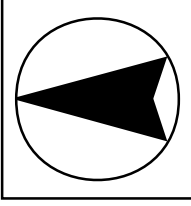
OBSTARÁVATEL' : OBEC UHROVEC

ÚZEMNÝ PLÁN OBCE UHROVEC

ZMENY A DOPLNKY Č. 5

OBSAH VÝKRESU :

PERSPEKTÍVNE POUŽITIE POL'NOHOSPODÁRSKEHO
 PÓDNEHO FONDU A LESNÉHO PÓDNEHO FONDU
 NA NEPOL'NOHOSPODÁRSKE ÚČELY - NÁLOŽKA - PRIESVITKA



MIERKA
 1 : 10 000

VÝKRES Č.
 6

SADA Č.